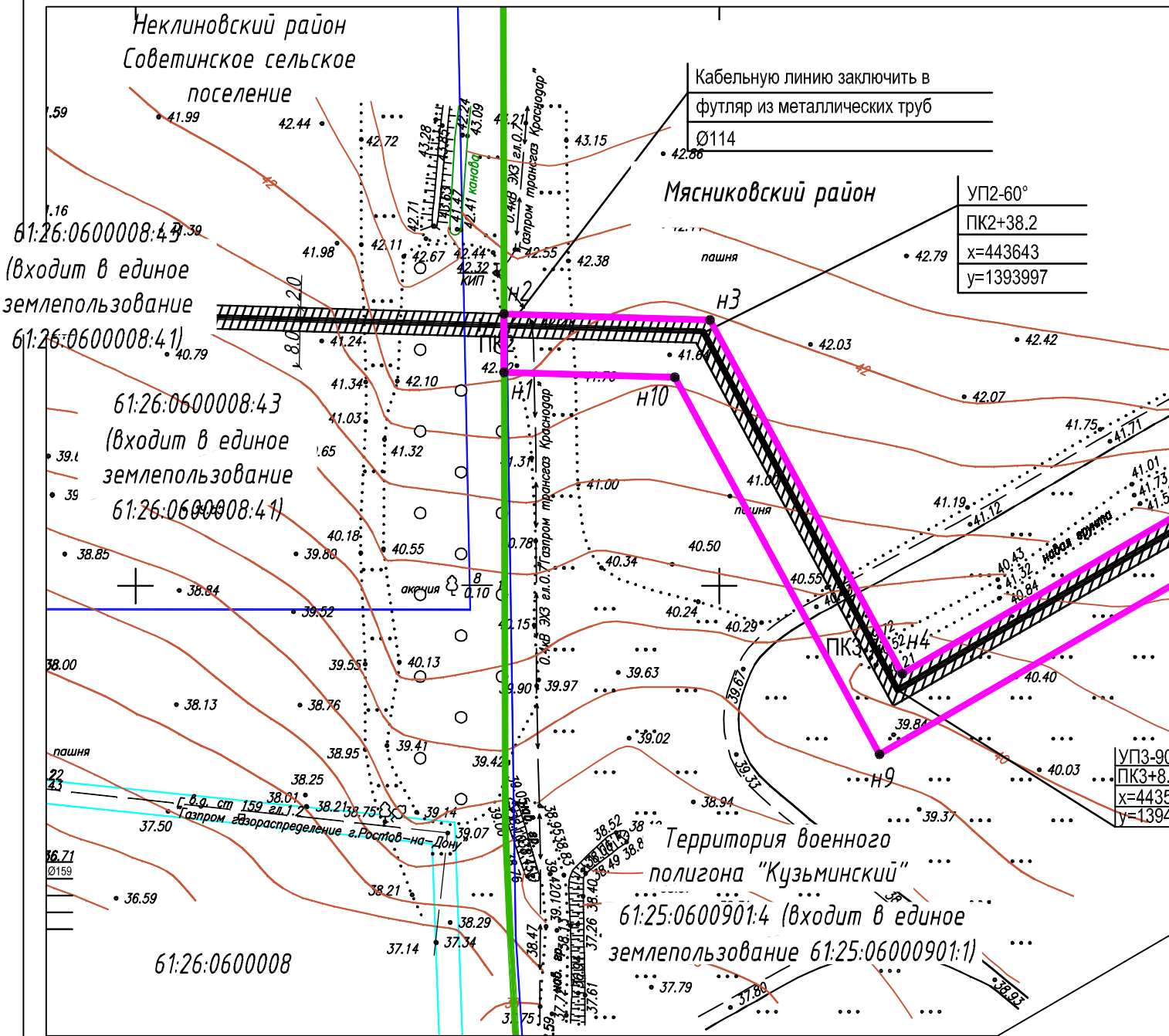
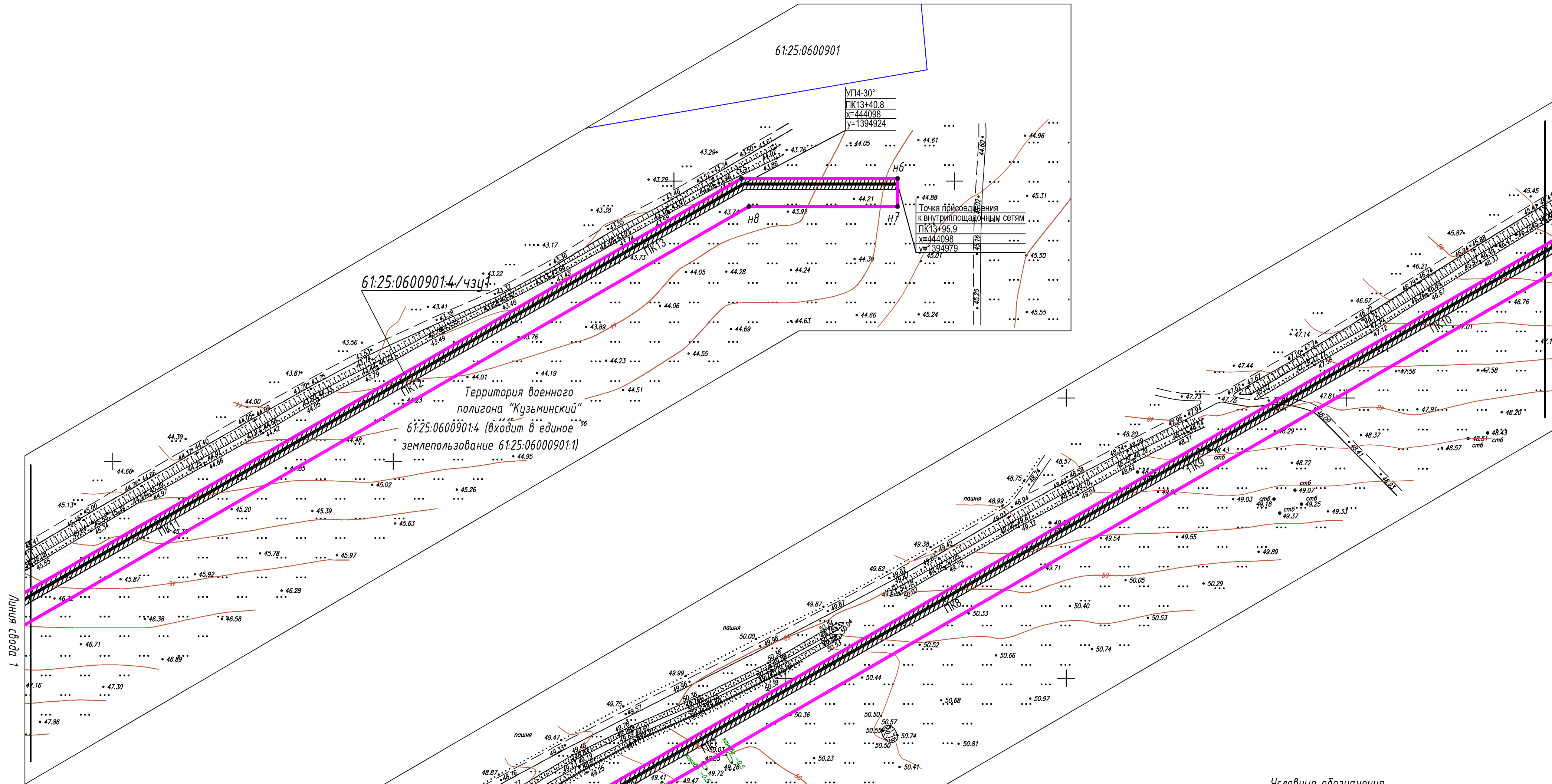
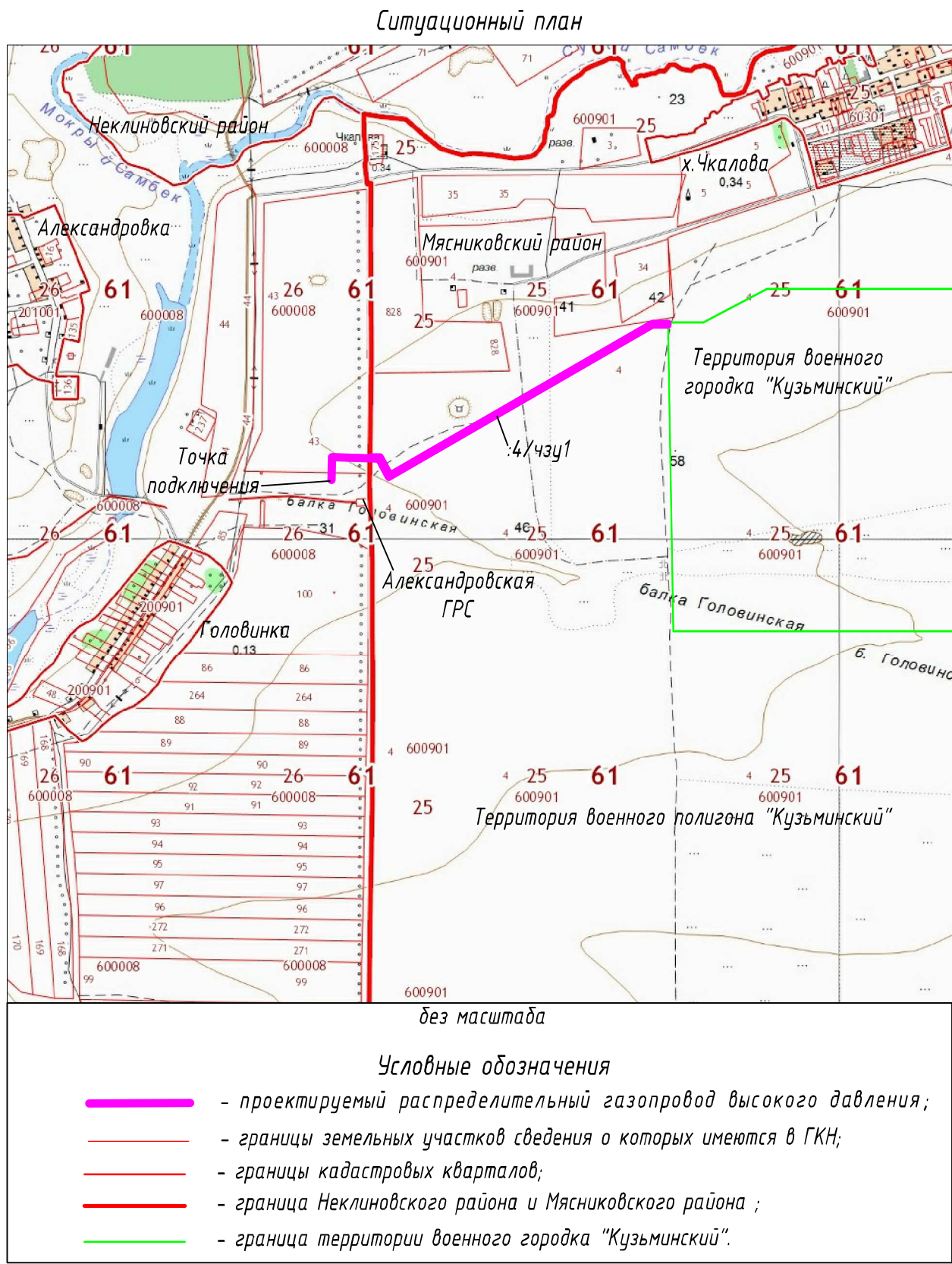
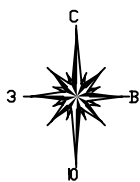


ЧЕРТЕЖ ПРОЕКТА МЕЖЕВАНИЯ ТЕРРИТОРИИ



- Условные обозначения
- проектируемый распределительный газопровод высокого давления;
 - границы территории проекта планировки и образуемой части земельного участка 61:25:06000901.4 (входит в единое землепользование 61:25:06000901.1)
 - н1 — номер точки образуемой части земельного участка;
 - 61:25:06000901.4/чзч1 — условный номер образуемой части земельного участка;
 - границы земельных участков сведения о которых имеются в ГКН;
 - 61:26.2.3 границы зоны с особыми условиями использования территории Охранная зона воздушного (надземного) газопровода от задвижки отключения на х. Головинку, ул. Советская, 40, до ШРП х. Головинки, ул. Советской, 1, Неклиновского района;
 - граница Неклиновского района и Мясниковского района;
 - охранная зона проектируемого газопровода.

СВЕДЕНИЯ О РАННЕЕ ОБРАЗОВАННЫХ ЗЕМЕЛЬНЫХ УЧАСТКАХ

№ п/п	Кадастровый номер земельного участка	Площадь части земельного участка, кв.м.	Категория земель	Вид разрешенного использования
1	61:25:06000901:4 (входит в единое землепользование 61:25:06000901:1)	11929,0	земли промышленности, энергетики, транспорта, связи, радиосвязи, телевидения, информатики, земли для обеспечения космической деятельности, земли обороны, безопасности и земли иного специального назначения	Под объекты обороны, безопасности, космического обеспечения
Итого:		11929,0		

ИЗМ.					ПМ-2017				
Ростовская область, Мясниковский район									
Изм.	№ уч.	Лист	№ док.	Подпись	Дата	Эксперт (техническое присоединение) объекта капитального строительства: «Обустройство объектов военного городка «Кузьминский» 150 МСД» по адресу: Ростовская область, Мясниковский район, относительно ориентира х.Чалово»	Стадия	Лист	Листов
Директор	Филиппов В.Г.						П-1	1	1
Зам. директора	Филиппов А.В.						ООО "Экозем"		
ГНП	Николаенко Г.И.						г. Новочеркасск.		
Рук. группы	Шатравина В.М.						2017 г.		
Инженер	Ермак Л.В.								
Техник	Великовлев А.В.								